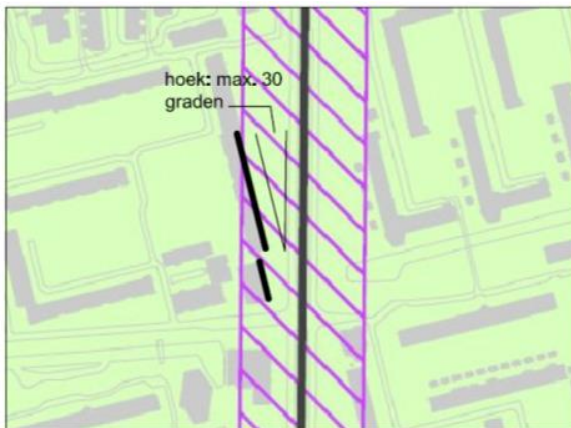
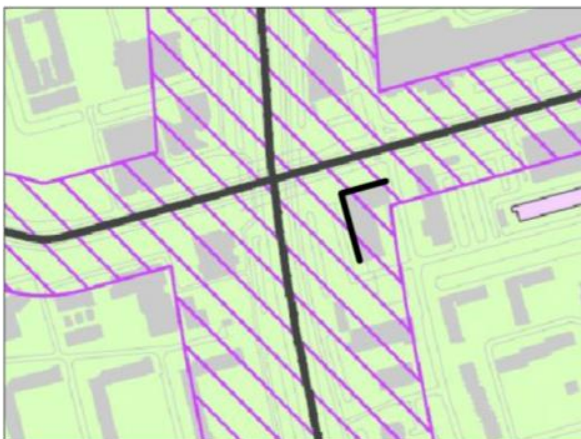


Kaarten bijzonder welstandsniveau

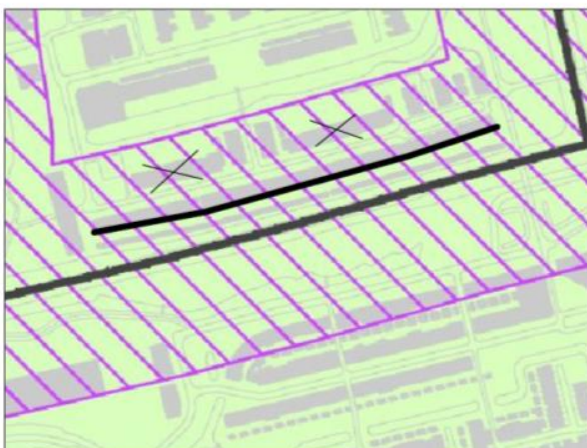
Kaarten 'bijzonder welstandsniveau' bij bebouwing langs hoofdwegen, historische routes en zichtlocaties.



Hoekverdraaiing tov hoofdweg:
maximaal 30 graden



in situatie van kruising hoofdwegen
en/of historische routes:
op beide gevels alle criteria (A, B en C)
van toepassing



in situatie van meerdere bouwblokken
binnen zone:
op dichtsbijzijnd blok alle criteria
(A, B en C) van toepassing